


**S.E. KERNEBET**

# **Dossier de Demande d'Autorisation Environnementale**

**Pièce n°7 : Plans réglementaires**



**↳ energy**

## **Parc éolien de Sainte-Tréphine**

**Commune de Sainte-Tréphine (22)**

Juillet 2019



DEPARTEMENT DES COTES D'ARMOR (22)  
COMMUNE SAINTE-TREPHINE




**PARC EOLIEN DE " SAINTE-TREPHINE "**  
IMPLANTATION DE 6 EOLIENNES ET D'UN POSTE DE LIVRAISON

JULLET 2019

**CODE DE L'ENVIRONNEMENT  
PLANS REGLEMENTAIRES**

**DAE**

MAITRE  
D'OUVRAGE

 energy

S.E. KERNEBET  
19 Avenue Charles de Gaulle  
08300 RETHEL

BUREAU  
D'ETUDES



ASTECA SAS  
ZONE ECOPARC OCEANIS - BAT. 1B  
35 rue HAROUN TAZIEFF  
54320 MAXEVILLE  
Tél : 03 83 54 04 69 / Fax : 03 83 28 51 45

# SOMMAIRE

---

## PLANS REGLEMENTAIRES

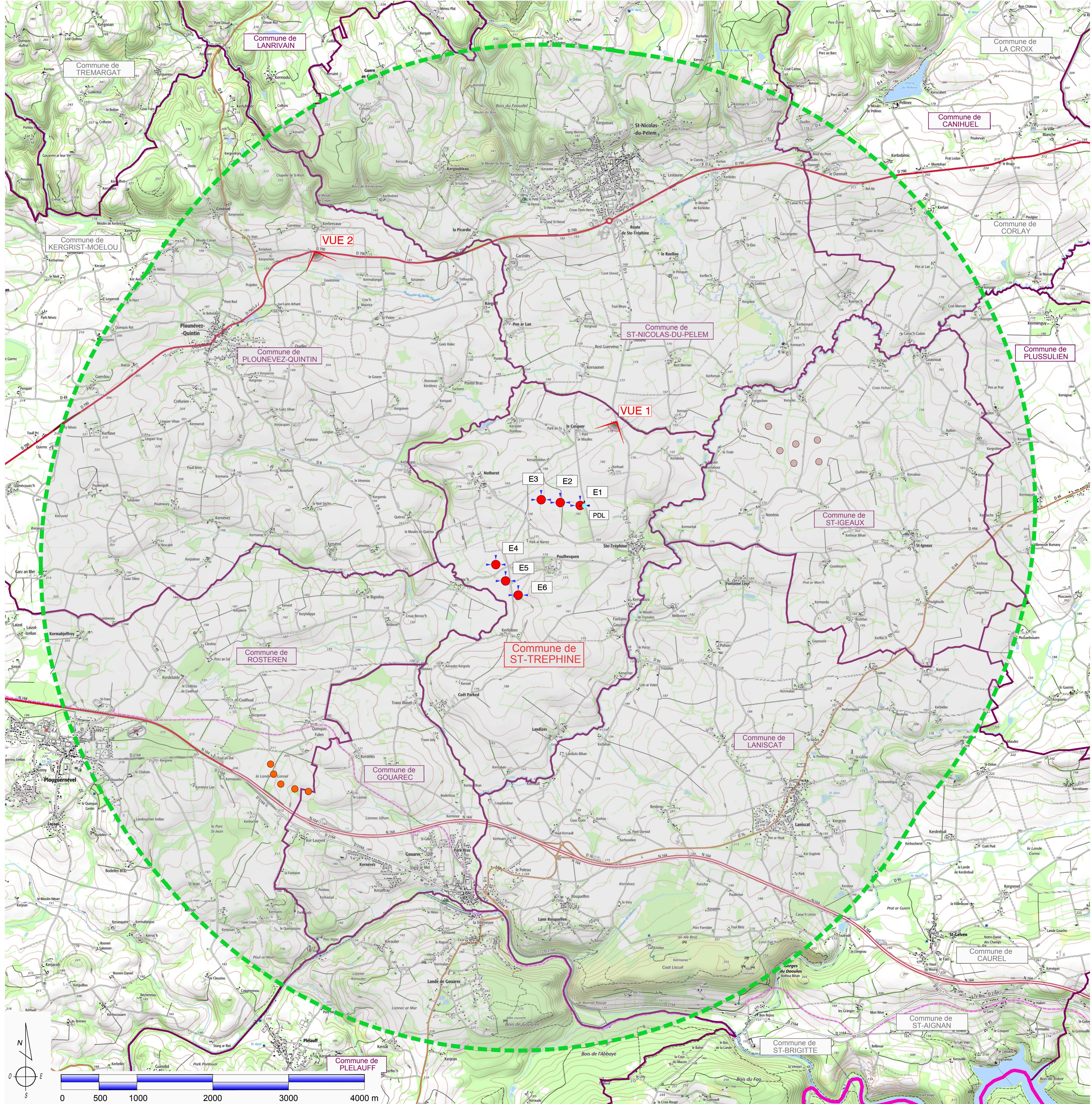
### Plans Réglementaires

Page 02 : Sommaire

Plan : P.Rgt. 01 : Situation (Rayon 6 km) - 1/25 000°

Plan : P.Rgt. 02 : Abords des installations - 1/2 500°

Plan : P.Rgt. 03 : PLAN D'IMPLANTATION ET CONTRAINTES - 1/5 000°



**LEGENDE :**

- Rayon d'affichage réglementaire de 6 km  
Autour des installations
- Rayon généralisé de 600 m  
Autour des Aérogénérateurs
- Limites de Communes
- Limites départementale ( Morbihan / Côtes d'Armor)
- E33  
Position Aérogénérateurs
- Position Poste de Livraison
- Commune de ST-TREPHINE  
Communes d'implantation du projet
- Commune de PLUSULIEN  
Communes limitrophes du parc
- VUE 2  
Repérage photographique
- Parc Eolien de PLOUGUERNEVEL
- Parc Eolien de SAINT-IGEAUX

Plan réalisé en Lambert 93

## PARC EOLIEN DE SAINTE TREPHINE

### Commune de SAINTE-TREPHINE

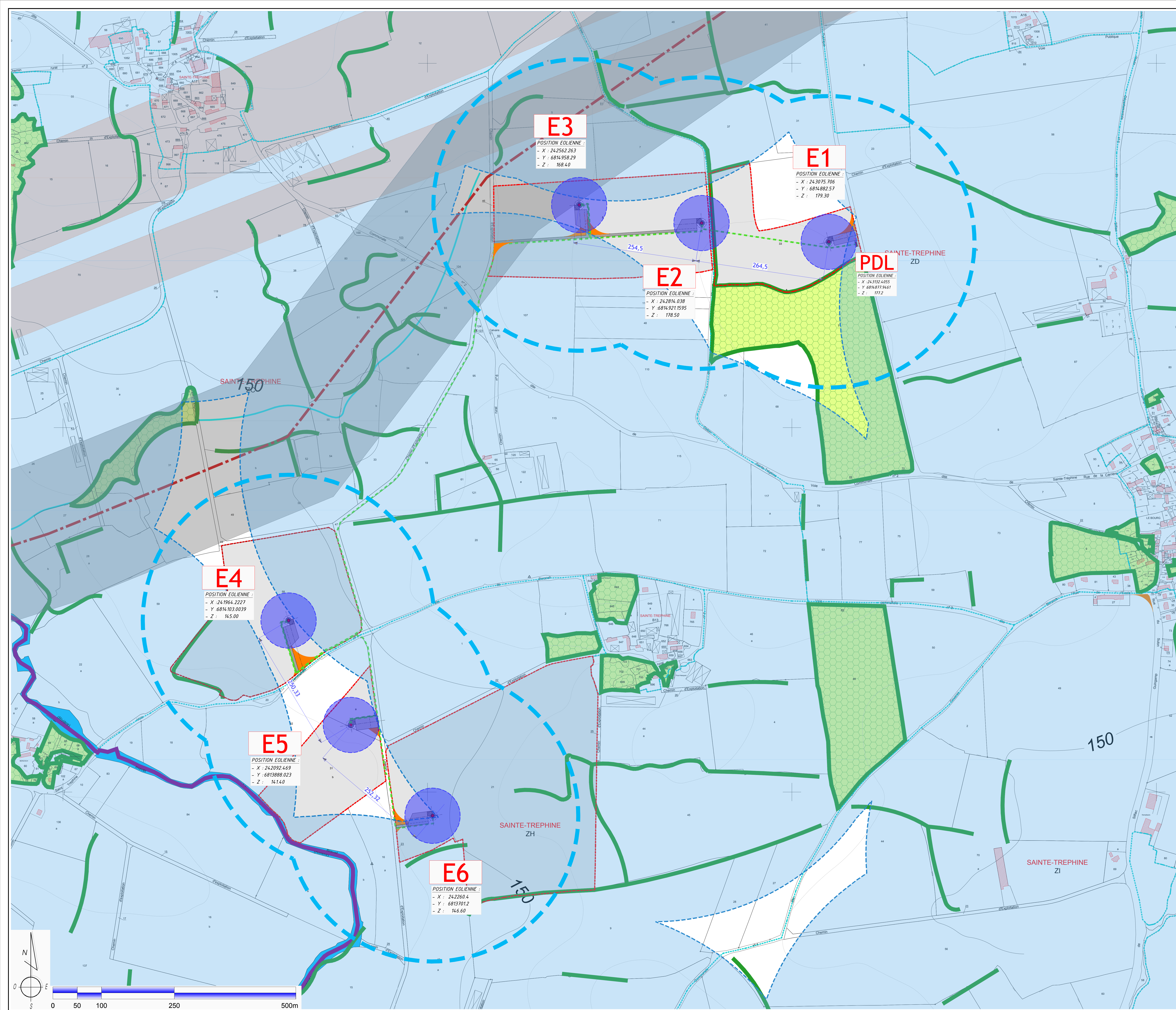
**Maitre d'Ouvrage**  
S.E. KERNIBET  
19 Avenue Charles de Gaulle  
08300 RETHEL

Ce document est la propriété de la société ASTECA et ne peut être reproduit sans son autorisation préalable.

SITUATION		P.Rglt.
		<b>01</b>
Echelle : 1/25 000 <sup>e</sup>		Première diffusion : 15/07/2019
Indice	Commentaires	Date    Signature    Vérifié

**Maitre d'Oeuvre**  
ASTECA  
35 Rue Marcom Tazieff - Zone Ecoparc Océanis - Bâtiment 1B  
54320 - MAXEVILLE  
Tél : 03 83 28 22 25 - Fax : 03 83 28 51 45

2016\_17-ST-TREPHINE-DAE-15072019.dwg



**LEGENDE :**

- Rayon de 600 m autour des éoliennes (1/10ème du rayon d'affichage de 6 km)
- Limite de section
- Limite Communale
- POSITION EOLIENNE PROJET
- Survol des pales (Ø114,00 m)
- Limite de propriété
- Liaisons HTA
- Plate-forme de montage
- Chemin d'accès créé
- Position Poste de Livraison (PDL)
- Aménagement provisoire
- Zone Boisée
- Contrainte FT Beam
- Contrainte éloignement habitations (500m)
- Contrainte Ligne électrique (200m)
- Bâtiments durs (ex : habitations, commerces, etc ...)
- Bâtiments légers (ex : hangars, garages, etc ...)

**PARC EOLIEN DE SAINTE-TREPHINE**  
Commune de SAINTE-TREPHINE

**Maître d'Ouvrage**  
S.E. ADECOBAT  
18 Avenue Charles de Gaulle  
06500 NICE FRANCE

Ce document est la propriété de la société ADECOBAT et ne peut être reproduit sans son autorisation préalable.

<b>Abords des Installations</b>	P.Rgt.
	<b>02</b>
Echelle : 1/2500°	Première diffusion : 15/07/2019

Indice	Commentaires	Date	Signature	Vérifié

**Maître d'Ouvrage**  
ADECOBAT  
18 Rue Albertus, Tassin - Zone Industrielle - Bâtiment 18  
54120 - MARVILLE  
Tél. 03 83 28 21 21 - Fax : 03 83 28 91 45

2016\_17-ST-TREPHINE-DAE-15072019.dwg

Éoliennes	Référentiel fichier .dwg		Lambert 2 étendu		WGS 84 UTM30	WGS 84 UTM30	Z
	Lambert 93 E	Lambert 93 N	Lambert 2 étendu E	Lambert 2 étendu N	Longitude EST	Latitude NORD	Altitude WindPRO
E1	243075.706	6814882.57	191887.134	2378137.856	3°09'53.07934"	48°16'25.09796"	179,30
E2	242814.038	6814921.159	191624.979	2378174.355	3°10'05.88326"	48°16'25.68277"	178,50
E3	242562.263	6814958.29	191372.735	2378209.474	3°10'18.20319"	48°16'26.24511"	168,40
E4	241964.223	6814103.003	190781.213	2377348.780	3°10'43.88769"	48°15'57.11255"	145,00
E5	242092.469	6813888.023	190911.284	2377134.694	3°10'36.86977"	48°15'50.49515"	141,40
E6	242260.400	6813701.200	191080.800	2376949.200	3°10'28.04200"	48°15'44.89029"	146,60
PDL	243132.4055	6814877.9461	191943.908	2378133.688	3°09'50,31912"	48°16'25.09191"	177,20

**LEGENDE :**

- Limite de section
- Limite Communale
- POSITION EOLIENNE PROJET
- Survol des pales (Ø114.00 m)
- Limite de propriété
- Liaisons HTA
- Plate-forme de montage
- Chemin d'accès créé
- Position Poste de Livraison (PDL)
- Aménagement provisoire
- Zone Boisée
- Contrainte FT Beam
- Contrainte éloignement habitations (500m)
- Contrainte Ligne électrique (200m)

**PARC EOLIEN SAINTE-TREPHINE**  
Commune de SAINTE-TREPHINE

**Maître d'Ouvrage**  
S.E. KORNHEIT  
19 Avenue Charles de Gaulle  
08300 REHÉL

Ce document est la propriété de la société ASTECA et ne peut être reproduit sans son autorisation préalable.

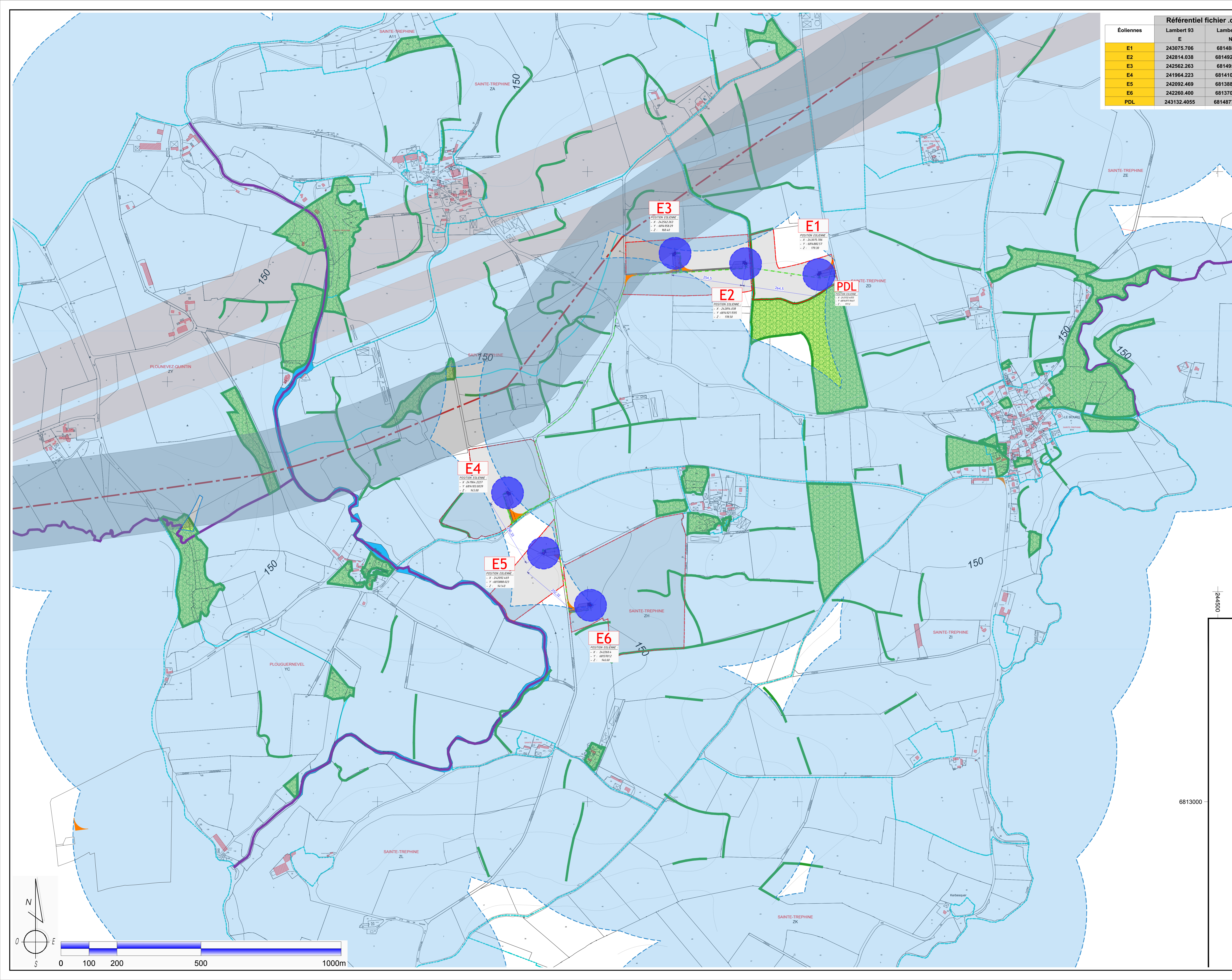
**IMPLANTATION ET CONTRAINTES** P.Rglt.

Echelle : 1/5000° Première diffusion : 15/07/2019

Index	Commentaires	Date	Signature	Vérifié

**Maître d'Oeuvre**  
ASTECA  
55 Rue Victor Taillet - Zone Industrielle - Bâtiment 18  
54320 - MAXEUVILLE  
Tél : 03 83 28 22 25 - Fax : 03 83 28 51 45

2016\_17-ST-TREPHINE-DAE-15072019.dwg



Plan réalisé en Lambert 93